

Commune de  
**Mézières-lez-Cléry**

Loiret

36, rue du Bourg - 45370 Mézières-Lez-Cléry - Tél : 02 38 45 61 76 - Fax : 02 38 45 63 51

## Plan Local d'Urbanisme



ELEMENTS IDENTIFIES  
AU TITRE DE L'ARTICLE L.123.1.5.7 DU CODE DE L'URBANISME

**4.3**

- ▶ Prescription de l'élaboration du Plan Local d'Urbanisme le 15 janvier 2009
- ▶ Arrêt du projet le 24 mai 2012
- ▶ Dossier soumis à enquête publique du 2 octobre au 2 novembre 2012
- ▶ Plan Local d'Urbanisme approuvé le 30 janvier 2013

Vu pour être annexé à la  
délibération du conseil municipal  
du 30 janvier 2013

approuvant  
le plan local d'urbanisme  
de la commune de Mézières-lez-Cléry

Le Maire,

PHASE :

**Approbation**



**En Perspective** Urbanisme et Aménagement

2 rue des Côtes - 28000 Chartres

■ TEL : 02 37 30 26 75 - FAX : 02 37 36 94 45 ■ courriel : [agence.enperspective@wanadoo.fr](mailto:agence.enperspective@wanadoo.fr)

**Éléments identifiés**  
**au titre de l'article L.123.1.5.7° du Code de l'Urbanisme**

**Éléments de patrimoine bâti et de patrimoine naturel à protéger**

Le P.L.U. protège, en application de l'article L.123-1-5 7° du Code de l'Urbanisme, les bâtiments qui possèdent une qualité architecturale remarquable, ou constituent un témoignage de la formation de l'histoire de la commune, ou assurent par leur volumétrie un repère particulier dans le paysage urbain, ou appartiennent à une séquence architecturale remarquable par son homogénéité.

La liste de ces bâtiments remarquables figure en annexe au présent règlement et ils sont désignés au document graphique (plan de zonage).

La démolition de ces bâtiments remarquables du patrimoine urbain ou architectural est interdite, sauf en cas de contraintes techniques et/ou géotechniques. Leur restructuration, leur restauration, ou leur modification ou leur reconstruction en cas de démolition liée à des contraintes techniques ou géotechniques, doit conserver les dispositions architecturales existant à la date d'approbation du P.L.U., ou restituer les dispositions architecturales existant à leur origine.

Le cône de vue repéré au document graphique est soumis aux dispositions de l'article L.123-1-5 7° du Code de l'Urbanisme et se voit protégé de toute construction ou toute forme d'aménagement venant perturber son caractère à la date d'approbation du P.L.U

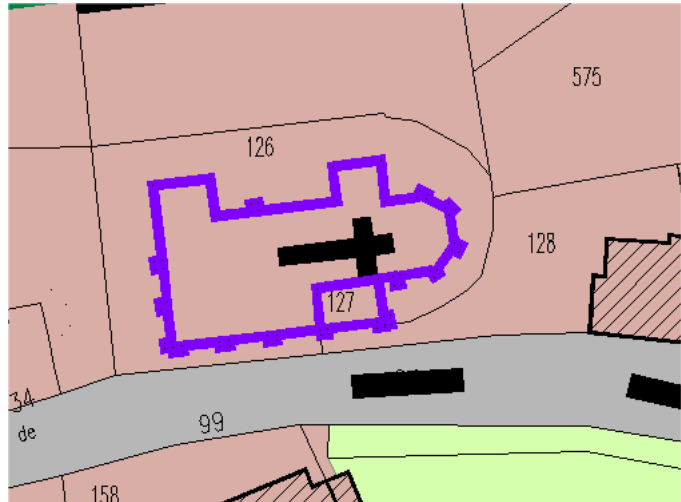
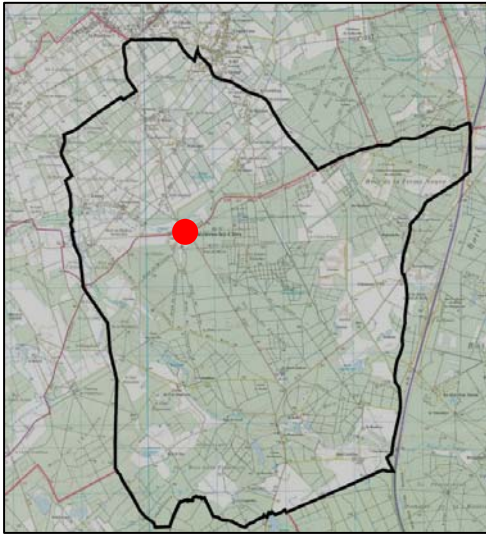
## ■ Éléments identifiés

Eglise

### ■ Localisation

Bourg - Route de Cléry Saint-André

Références cadastrales :  
**OH126/127**



### ■ Aperçu



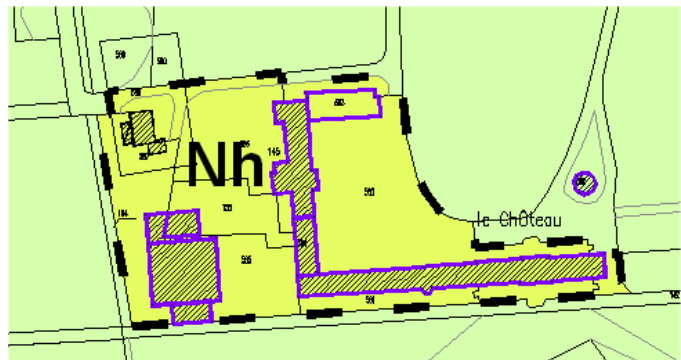
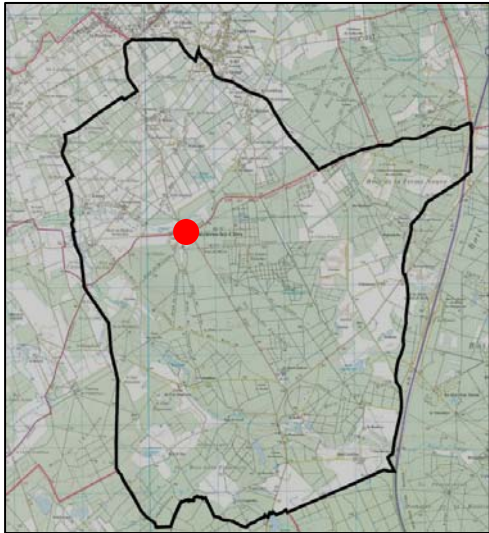
## ■ Éléments identifiés

Le Château

## ■ Localisation

Bourg - Route de Cléry Saint-André

Références cadastrales : OH 145/152/154/580/581/582/583/584/585



## ■ Aperçu



## ■ Éléments identifiés

---

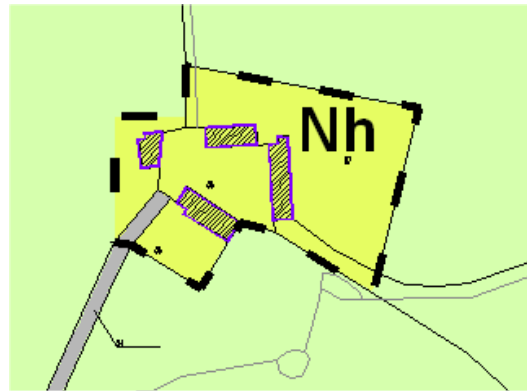
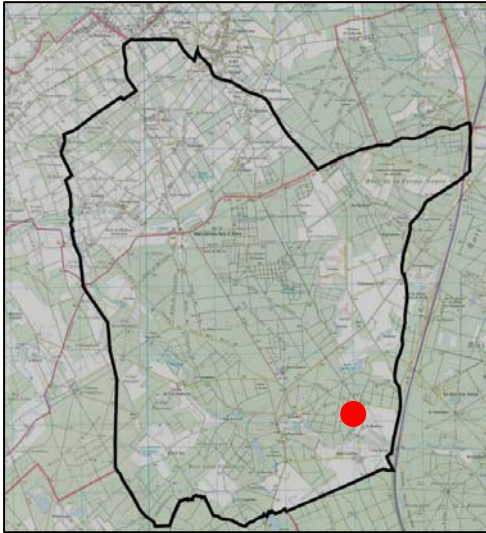
Ensemble bâti

## ■ Localisation

---

Lieu-dit : La Boulaye

Références cadastrales : OF 55/56



## ■ Éléments identifiés

---

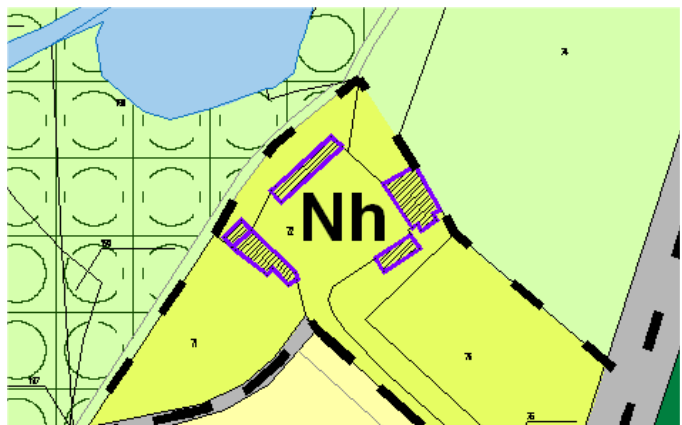
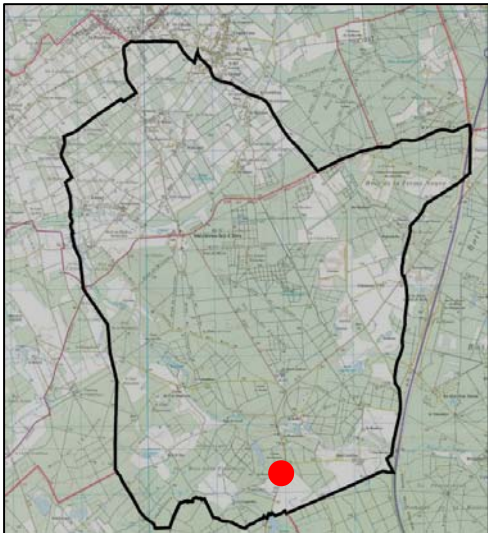
Ensemble bâti

## ■ Localisation

---

Lieu-dit : Les Terres de Beaulin

Références cadastrales : **OG 71/72/76**



## ■ Aperçu

---



## ■ Éléments identifiés

---

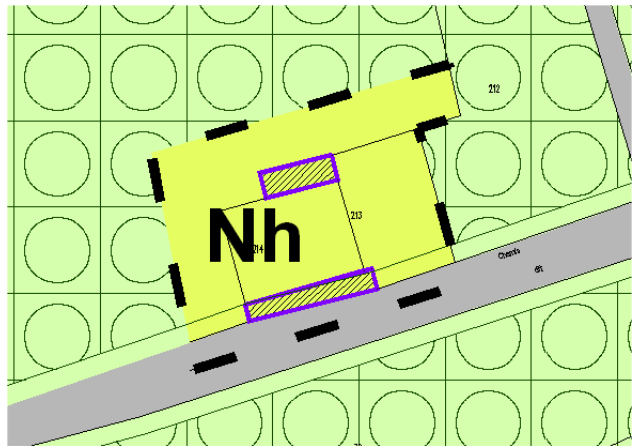
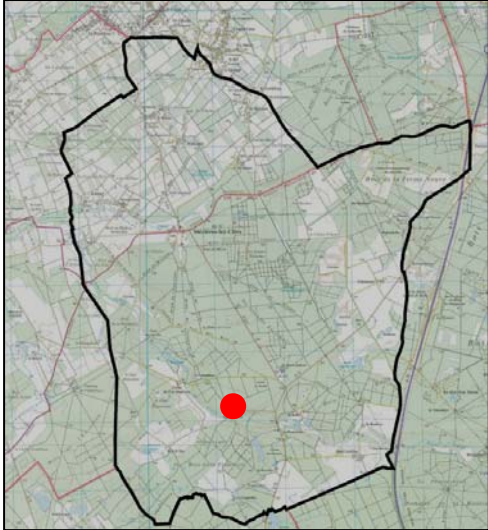
Ensemble bâti

## ■ Localisation

---

Lieu-dit : Le Colombier

Références cadastrales : OH 214



## ■ Éléments identifiés

---

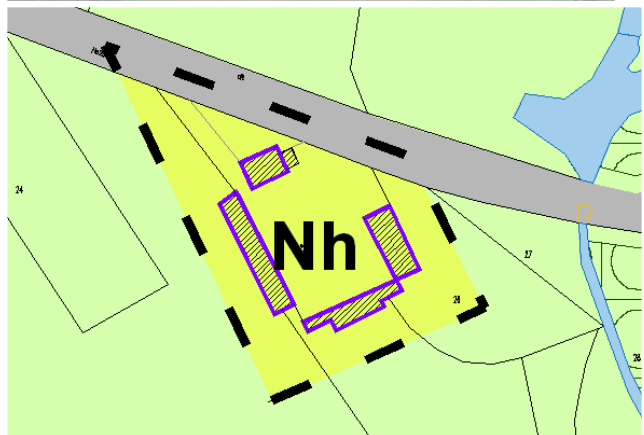
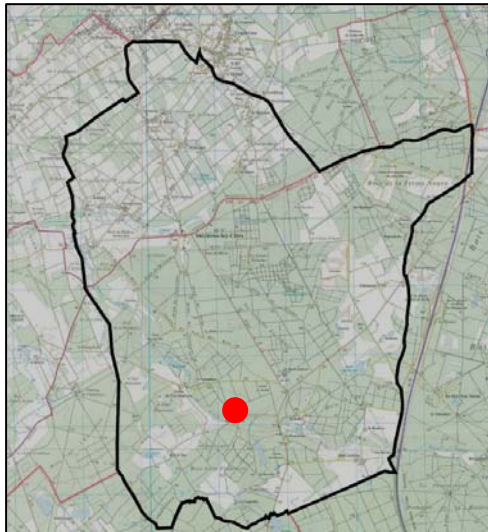
Ferme du Gué Rousseau

## ■ Localisation

---

Lieu-dit : Le Gué Rousseau

Références cadastrales : **OG 23/25/26**



## ■ Aperçu

---





## ■ Éléments identifiés

---

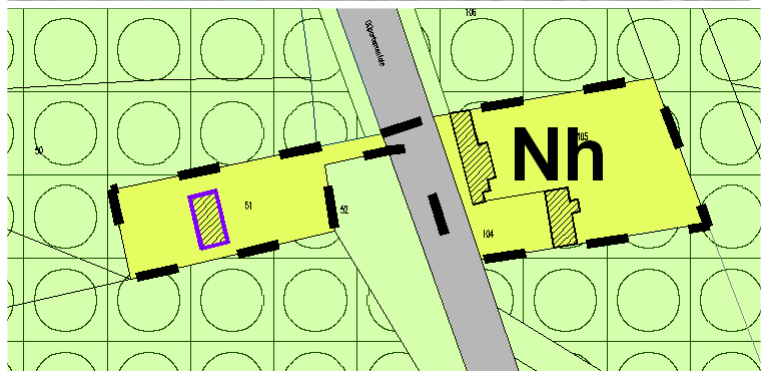
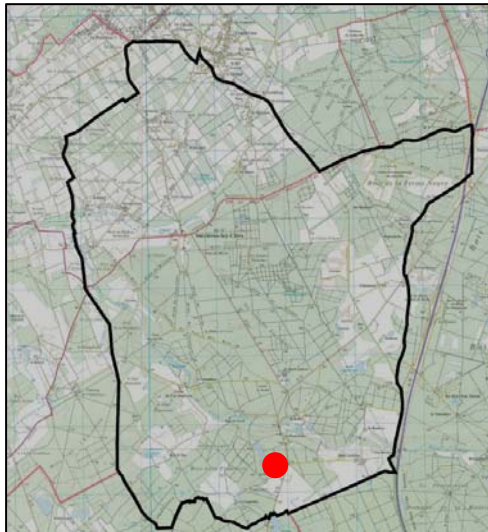
Bâtiment

## ■ Localisation

---

Lieu-dit : La Feuillardière

Références cadastrales : OG 51



## ■ Aperçu

---

